PROGETTO DEFIINITIVO ED ESECUTIVO,
RELAZIONE GEOLOGICA E C.S.P.:

CAPOGRUPPO MANDATARIA:

spm srl ingegneria

Sede legale | 00192 Roma, via Paolo Emilio, 34
Uffici | 86170 Isernia (IS), via Libero Testa, 15/A
Uffici | 60026 Numana (AN), via Loreto, 15
tel +390865411942 fax +390865234579
spm@melfiprogetti.it spm@pec.it
info +393356863186 www.melfiprogetti.it

Member of CISQ Federation CERTIFIED MANAGEMENT SYSTEM ISO 9001
Member of CISQ Federation CERTIFIED MANAGEMENT SYSTEM ISO 14001
CERTIFIED SERVICE (IQNet) UNI CEI 11352
SCHEMA CERPAS SCHT2 AI SENSI DEL COMMA 1 - ART 12 - D.LGS. 04.07.2014 N°102 ESPERTO GESTIONE ENERGIA UNI CEI 11339:2009
ESPERTO APPLICAZIONE C.A.M. IN EDILIZIA DM 11.10.2017

dott.arch. Carlo MELFI dott.ing. Roberto MELFI

ORDINE DEGLI ARCHITETTI P.P.C. DI ISERNIA ALBO N. 118

ORDINE DEGLI INGEGNERI Dott. Ing. Roberto Melfi Sez. A n. 1112 PROVINCIA DI ISERNIA

MANDANTE:

Geoven SERVIZI PER LA GEOLOGIA

dott.geol. Andrea VENOSINI

ORDINE DEI GEOLOGI REGIONE ABRUZZO Dott. Geol. Andrea VENOSINI N. ISCRIZ. 357 A.P. sez. A

COMMISSARIO STRAORDINARIO SISMA 2016

UFFICIO SPECIALE RICOSTRUZIONE UMBRIA U.S.R. UMBRIA

Primo Programma degli interventi di ricostruzione, riparazione e ripristino delle opere pubbliche nei territori delle regioni Abruzzo, Lazio, Marche ed Umbria interessati dagli eventi sismici verifi- catisi a far data dal 24 agosto 2016", di cui all'Ordinanza del Commissario Straordinario n.37/2017

COMUNE DI NORCIA
(Provincia di Perugia)
Area LL.PP. Ambiente e Sviluppo Economico

INTERVENTO DI RECUPERO E RIPRISTINO DEL PALAZZO COMUNALE - SEDE DISTACCATA UFFICIO TECNICO, VIA SOLFERINO

Edificio di importanza essenziale - ITER O.C. 56/2018

PROGETTO DEFINITIVO (procedura accelerata)

Redatto ai sensi del D. Lgs. n°50 del 18.04.16

ALLEGATO:
Carta con ubicazione area d'intervento, viabilità ed area di cantiere, perimetro Rete Natura 2000 e perimetro Habitat su ortofoto e C.T.R.

CODICE ELABORATO:

SCALA 1:200

IL R.U.P.
geom. Livio ANGELETTI

A TERMINI DI LEGGE QUESTO PROGETTO È DI PROPRIETÀ ESCLUSIVA DELLA S.P.M. S.R.L. ED È VIETATO RIPRODURLO O COMUNICARNE A TERZI IL CONTENUTO SENZA PREVENTIVA AUTORIZZAZIONE

C.U.P. F54C19000000001

C.I.G.

DATA OTTOBRE 2021

INDICE MODIFICHE

N°	MODIFICHE	ELABORATO		CONTROLLATO		APPROVATO	
3	REV_3	DATA 10-21	SIGLA 406-408-411	DATA 10-21	SIGLA 404-415	DATA 10-21	SIGLA 417
2	REV_2	DATA 07-21	SIGLA 406-408-411	DATA 07-21	SIGLA 404-415	DATA 07-21	SIGLA 417
0	1^ EMISSIONE	DATA 11-20	SIGLA 406-408-411	DATA 11-20	SIGLA 404-415	DATA 11-20	SIGLA 417

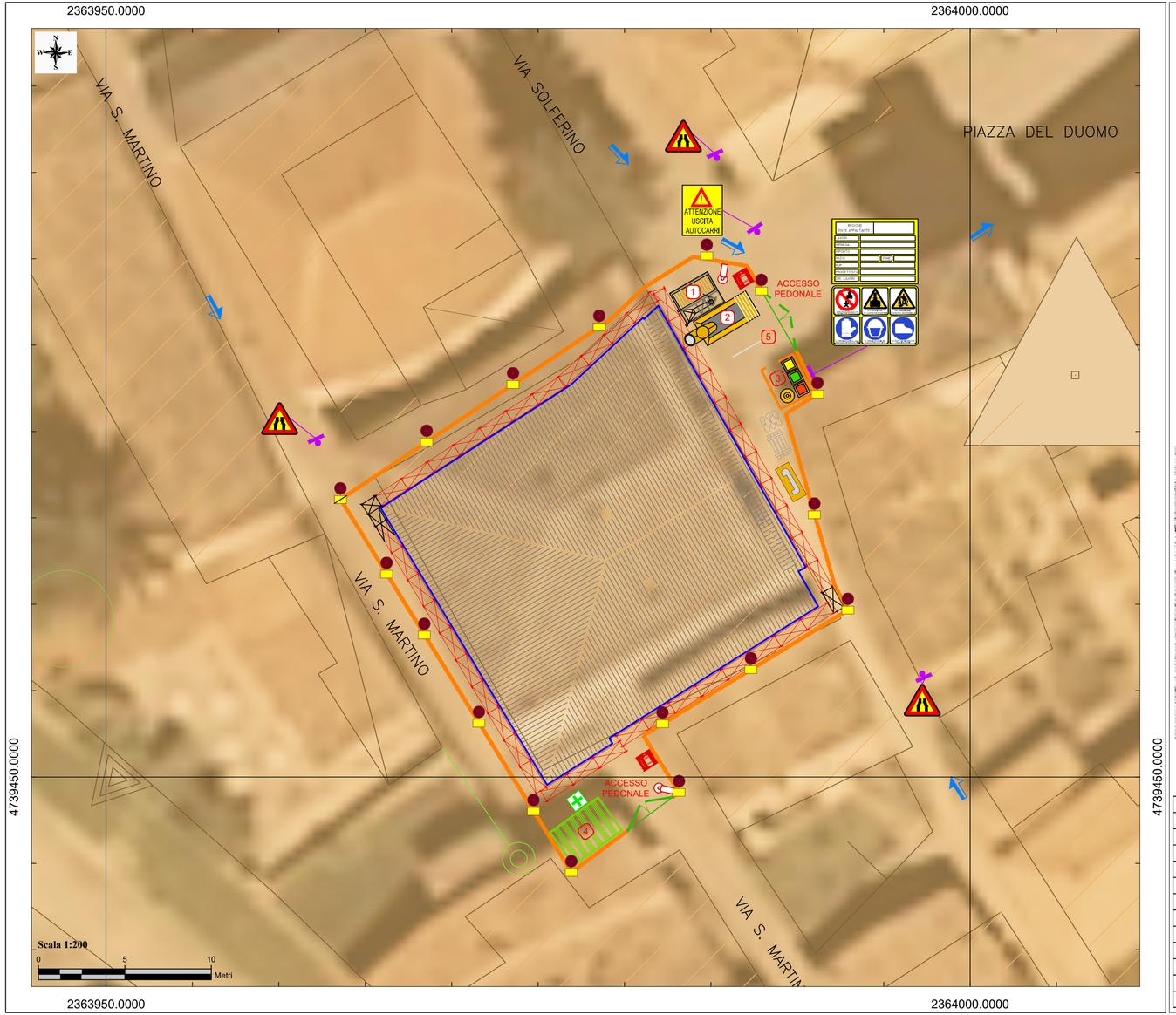

Legenda

Sito Natura 2000

Livello: Comuni

Nome
NORCIA

Livello: p_sic

Nome	Scheda
MONTI SIBILLINI	vedi scheda

Livello: zps

Nome	Scheda
Monti Sibillini (versante umbro)	vedi scheda

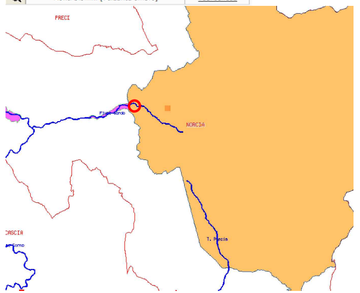

Sito Natura 2000 - Habitat individuati

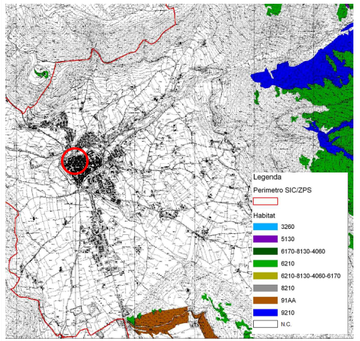

Area intervento

LEGENDA VIABILITÀ DI CANTIERE

	RECINZIONE FISSA CON PANNELLI DI LAMIERA DI ACCIAIO PREVERNICIATO
	PERCORSO AUTOVEICOLI
	ACCESSO ALL'AREA DI CANTIERE (CANCELLO IN PANNELLI DI RETE ELETTROSALDATA SU PROFILATI METALLICI - L=ML 10 - H cm 210
1	MONTACARICHI - ASCENSORE
2	SCARRABILI
3	ISOLA ECOLOGICA PER RACCOLTA DIFFERENZIATA DI RIFIUTI, RESIDUI DI LAVORAZIONE E OLI USATI
4	UFFICIO D.L. E CAPO CANTIERE, SERVIZI IGIENICI, SPOGLIATOIO E D.P.I., PRESIDIO DI PRONTO SOCCORSO
5	PUNTO DI RACCOLTA
	AREA LAVORAZIONE MATERIALI
	ESTINTORE MOBILE
	LAMPEGGIATORE STRADALE ROSSO A LUCE FISSA SU RECINZIONE
	FARO ILLUMINAZIONE